











## *Schwäbischer Albverein - OG Irndorf*

### *“Albvereinswege“ 2009*

<b>Weg- zeichen</b>	<b>Wegstrecke</b>	<b>Strecken- länge</b>
	HW2 Finstertal - Eichfelsen- Vögelesruh – l 277	4,0 km
	Abzweig Vögelesruh – Rauher Stein – Hirschtal – L 277 – Plazidushütte – Maria Trost	3,5 km
	Rauher Stein - Irndorf - Irndorfer Kapelle- Mühlhalde – Traufweg Spaltfelsen-Unteres Hirschtal – Aufstieg Rauher Stein	3,00 km
	Spaltfelsen	0,5 km
	Holzbrücke Beuron – Knopfmacherfelsen	3,0 km
	Schanze – Soldatenfriedhof - Kohlplatte – Irndorfer Kapelle	5,5 km
	Stichweg Soldatenfriedhof	0,5 km
	P Hardthöfe (Flachswald)- Irndorfer Hardt – P Irndorfer Hardt – Dreikreuz – Irndorfer Kapelle – Maria Trost- Holzbrücke Beuron	7,0 km
	kommend vom Schnaitkapf – Irndorfer Hardt - Karlswahl	2,0 km
	Irndorf – Simonstal – bis Anschluss K8213	4,5 km
Hohenzollerweg	Beuron – Irndorfer Kapelle- Dreikreuz- P Irndorfer Hardt- Irndorfer Hardt – Gräfinwald	9,0 km